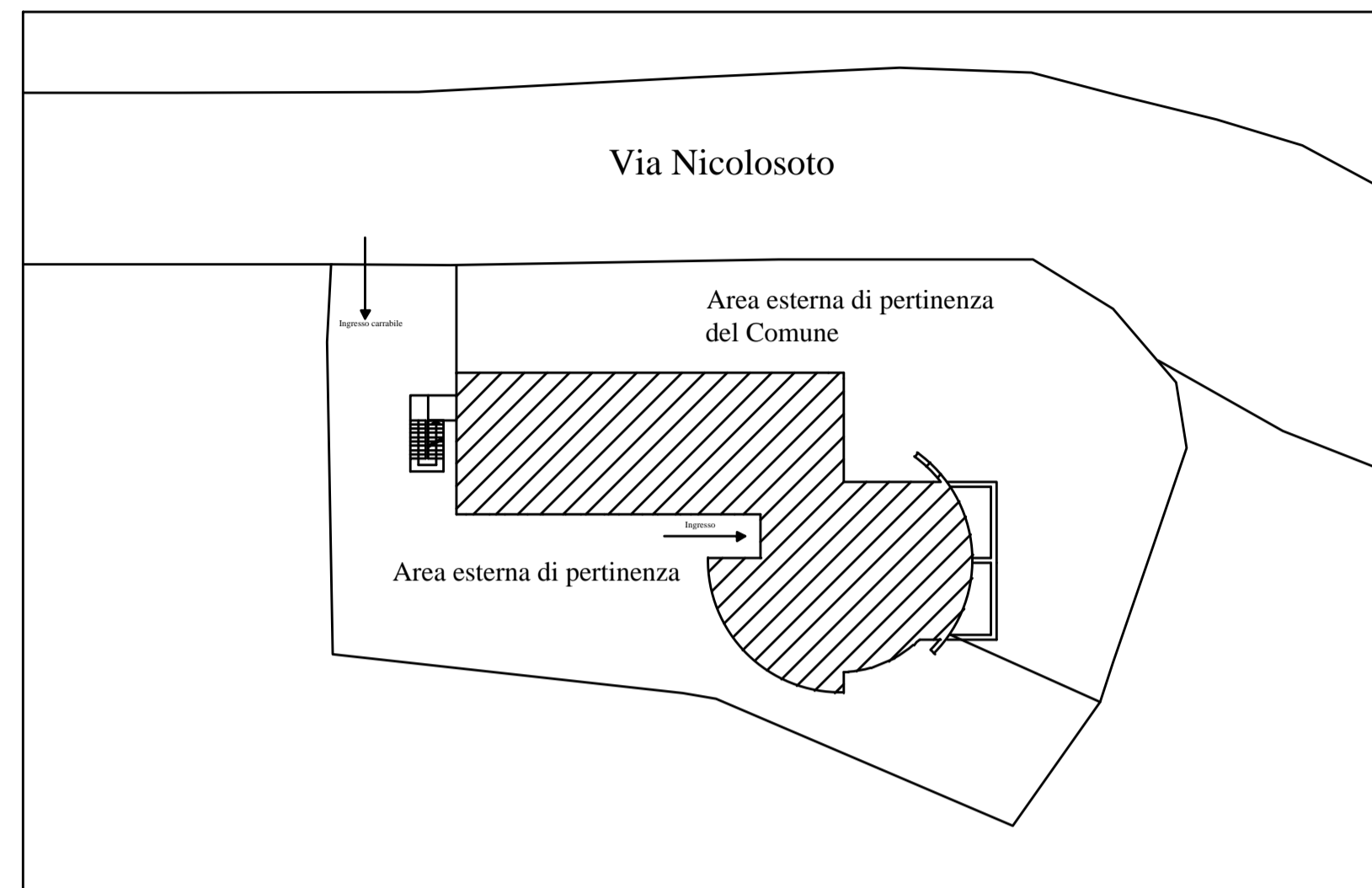


Planimetria area esterna, scala 1:500



Centro di formazione Giovanni Paolo II



Vista della struttura dall'ingresso carrabile su Via Nicolosoto




Immagine tridimensionale della struttura (prospetto secondario)





Immagine tridimensionale della struttura (prospetto principale)



Ubicazione della struttura su via Nicolosoto




COMUNE DI MISTERBIANCO

IMMOBILE COMUNALE
DENOMINATO
CENTRO DI FORMAZIONE
GIOVANNI PAOLO II, SITO IN CONTRADA BELSITO.

**PLANIMETRIA
AREA ESTERNA,
IMMAGINI E VEDUTE**

scala 1:500 e varie

IL TECNICO
Ing. Pietro Fabio Pola